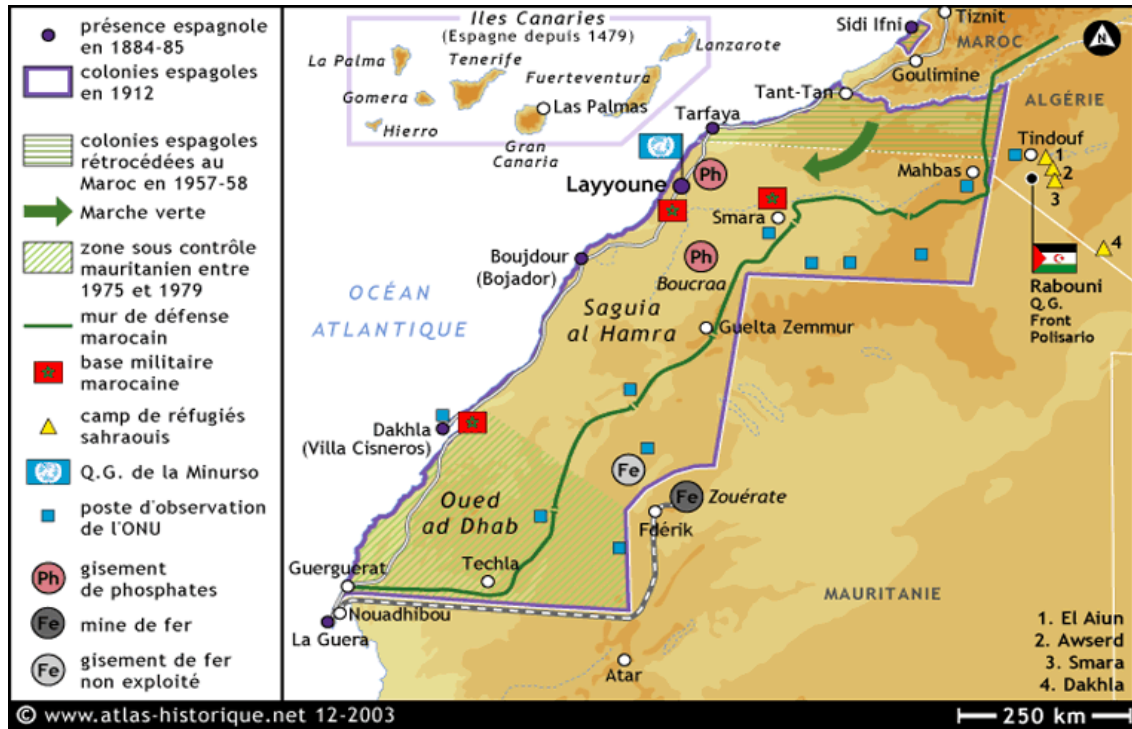


Annexes

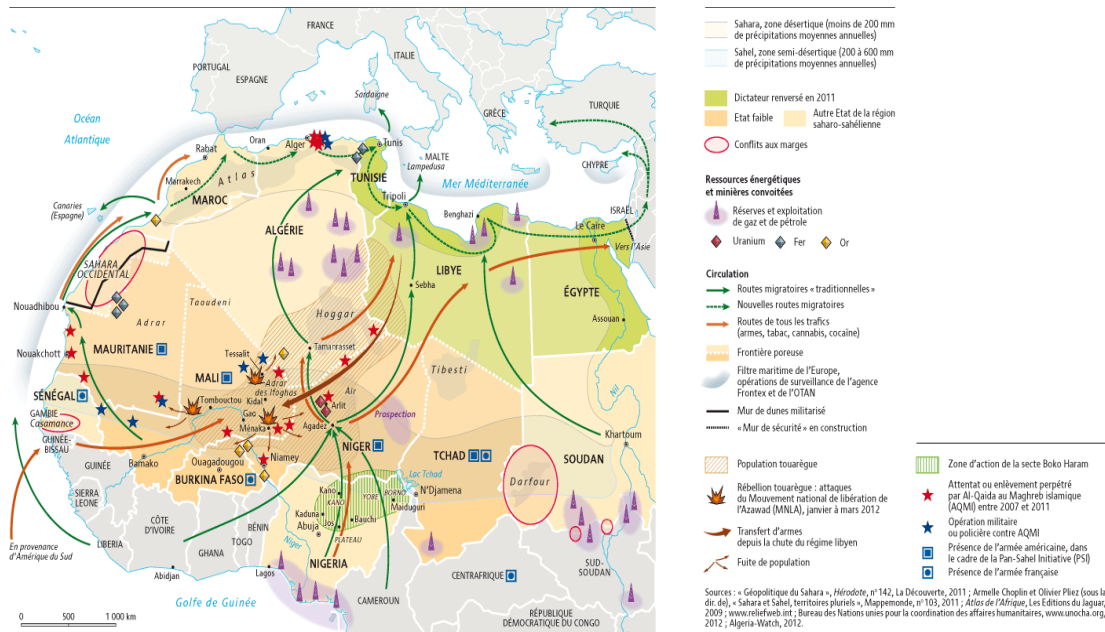
- I- Carte du Sahara occidental, 2003
- II- Carte des migrations dans la bande saharienne, 2014
- III- Carte des groupes islamistes en Afrique et au Proche-Orient, 2014
- IV- Carte de la progression des mouvements Djihadistes au Sahara, 2014
- V- Photos des camps de réfugiés de Tindouf, Algérie, 2007

Sahara : L'instabilité d'une zone convoitée par les « djihadistes »¹

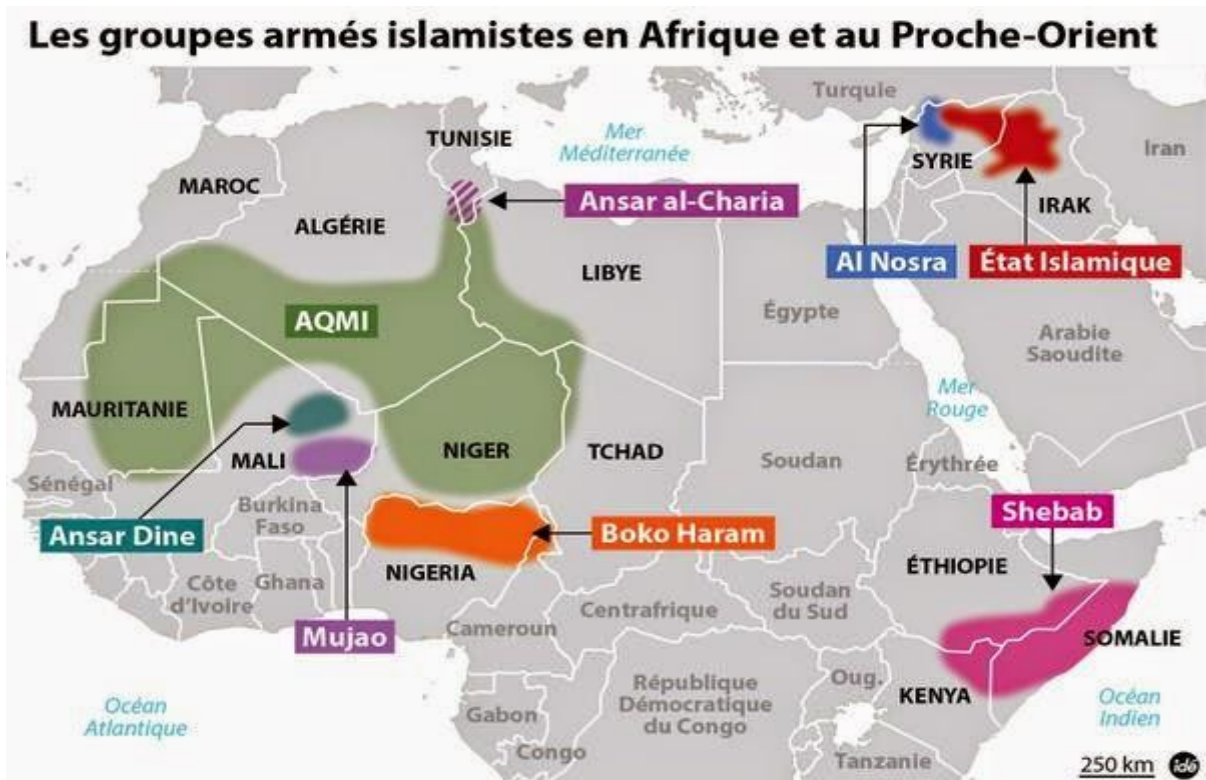


Carte du Sahara Occidental en 2003

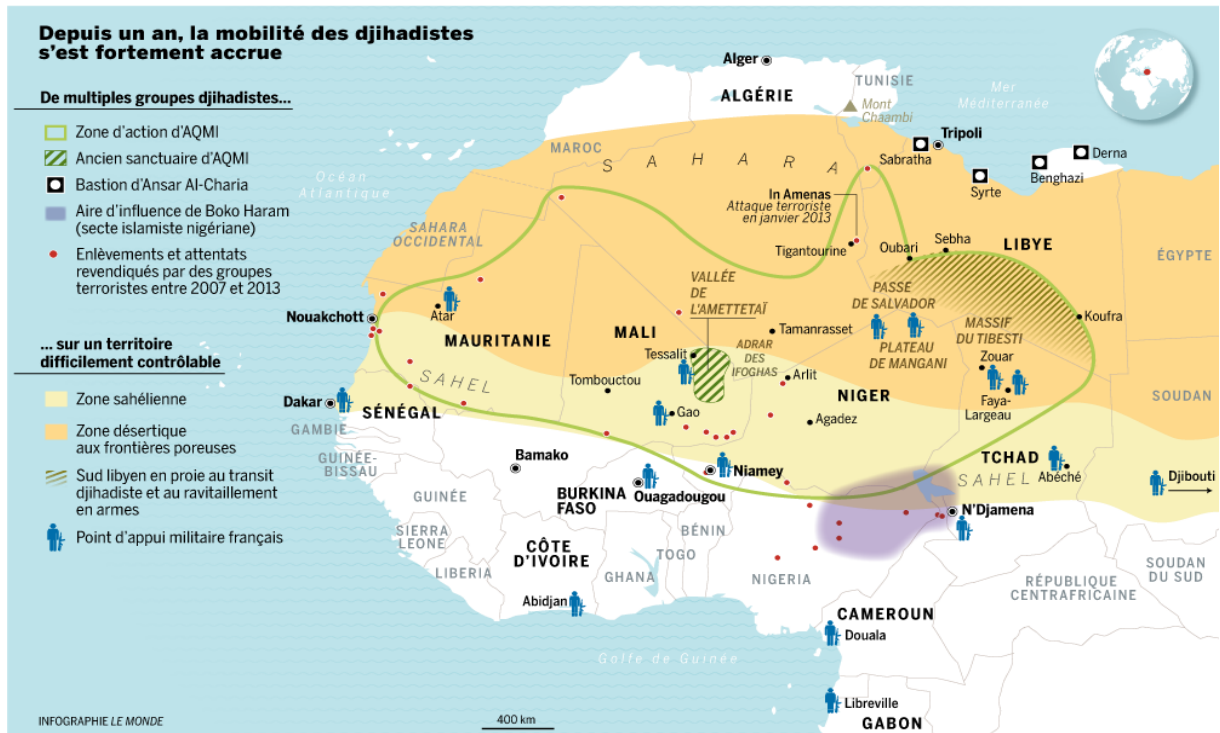
¹Infographie : Atlas Historique, 2003 (carte 1) Agence Idé, 2014 (carte 2, 3 et 4)



Migrations dans la bande Saharienne, 2014



Les groupes armés islamistes en Afrique et au Proche-Orient, 2014



La progression des mouvements Djihadistes au Sahara, 2014

Campements Sahraouis, Tindouf, Algérie²

Campement de Dakhla



² Photos : Bérangère Musseau, 2007



Camion d'aide humanitaire provenant d'Espagne



Distribution Kits d'Hygiène (OSI TGH³/ECHO)

³Triangle Génération Humanitaire travaille dans les camps sahraouis depuis 2001